



RUTAS BTT

RUTA RIBERA DEL ALCANADRE



SOMONTANO
GUARA

TORRES DE ALCANADRE



Torres de Alcanadre



2 h




193 m



21,5

Esta ruta transcurre por los sascos del sur del Somontano, un relieve casi premonegrino caracterizado por los relieves horizontales y las planas, montículos de cumbre llana y laderas verticales. Estas tierras áridas, tradicionalmente dedicadas a los cultivos de secano, se han transformado en los últimos años con la llegada de los regadíos.

Entre Peralta de Alcofea y Lacuadrada, el trayecto nos trae a la memoria los ecos de los ganados trashumantes, pues nuestro recorrido discurre por el mismo camino por el que los rebaños subían hacia los pastos pirenaicos para pasar allí el verano y bajaban de nuevo a la tierra plana en busca de inviernos más benignos.



ROUTE VTT DES BERGES DE L'ALCANADRE

Cette route transverse les caillasses du sud du Somontano, un relief presque pré-monegros caractérisé par les reliefs horizontaux et les «planas», des buttes à sommet plat et versants verticaux. Ces terres arides, consacrées traditionnellement aux cultures de terrains non irrigués, se sont transformées ces dernières années, avec l'arrivée de l'irrigation.

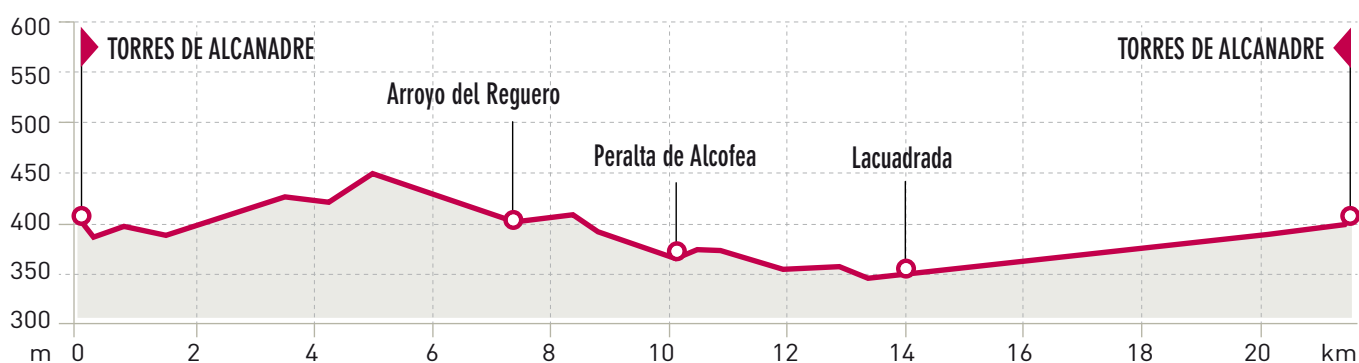
Entre Peralta de Alcofea et Lacuadrada, le trajet ramène à notre mémoire les échos du bétail transhumant, car notre parcours passe par le même chemin que celui des troupeaux montant vers les pâturages pyrénéens pour y passer l'été puis redescendre en terre plate en quête d'hivers plus bénins.

BANKS OF THE ALCANADRE MTB ROUTE

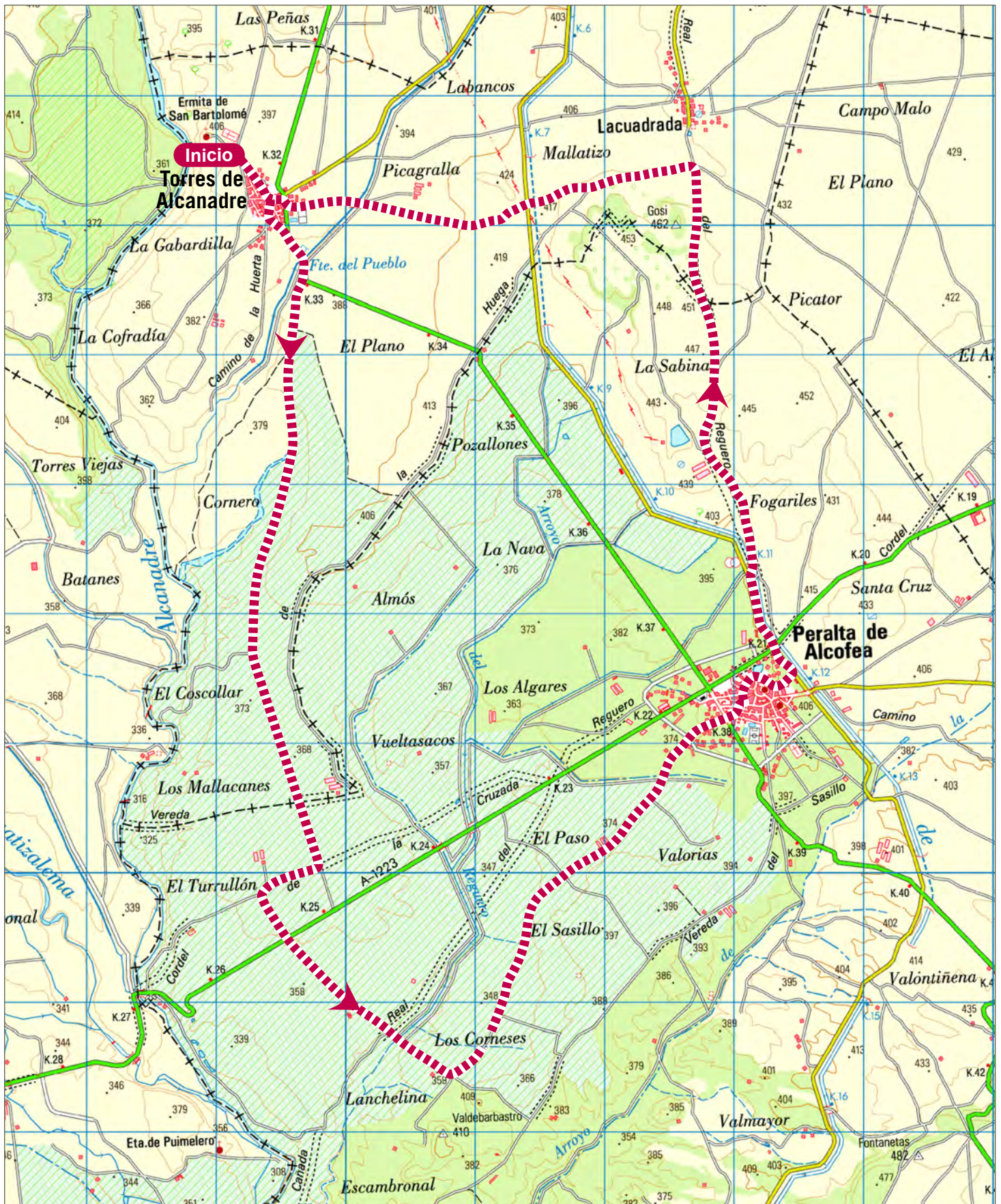
This route winds its way through the isolated low hills in the south of the Somontano, a virtually semi-desert area characterized by largely flat terrain, and what are known as the «planas»: flat-topped, sheer-sided hillocks. These arid lands, traditionally given over to dry farming, have been transformed in recent times with the advent of irrigated crops.

The section between Peralta de Alcofea and Lacuadrada brings to mind the bleating herds and flocks of livestock that used to wend their way up this selfsame path en route to the Pyrenean pastures, where they would spend the summer months before coming back down again to the more sheltered flatlands when the chills of winter blew in.

PERFIL / PROFIL / PROFILE



RUTA RIBERA DEL ALCANADRE



Descarga la ruta.
Télécharger la route.
Download the route.